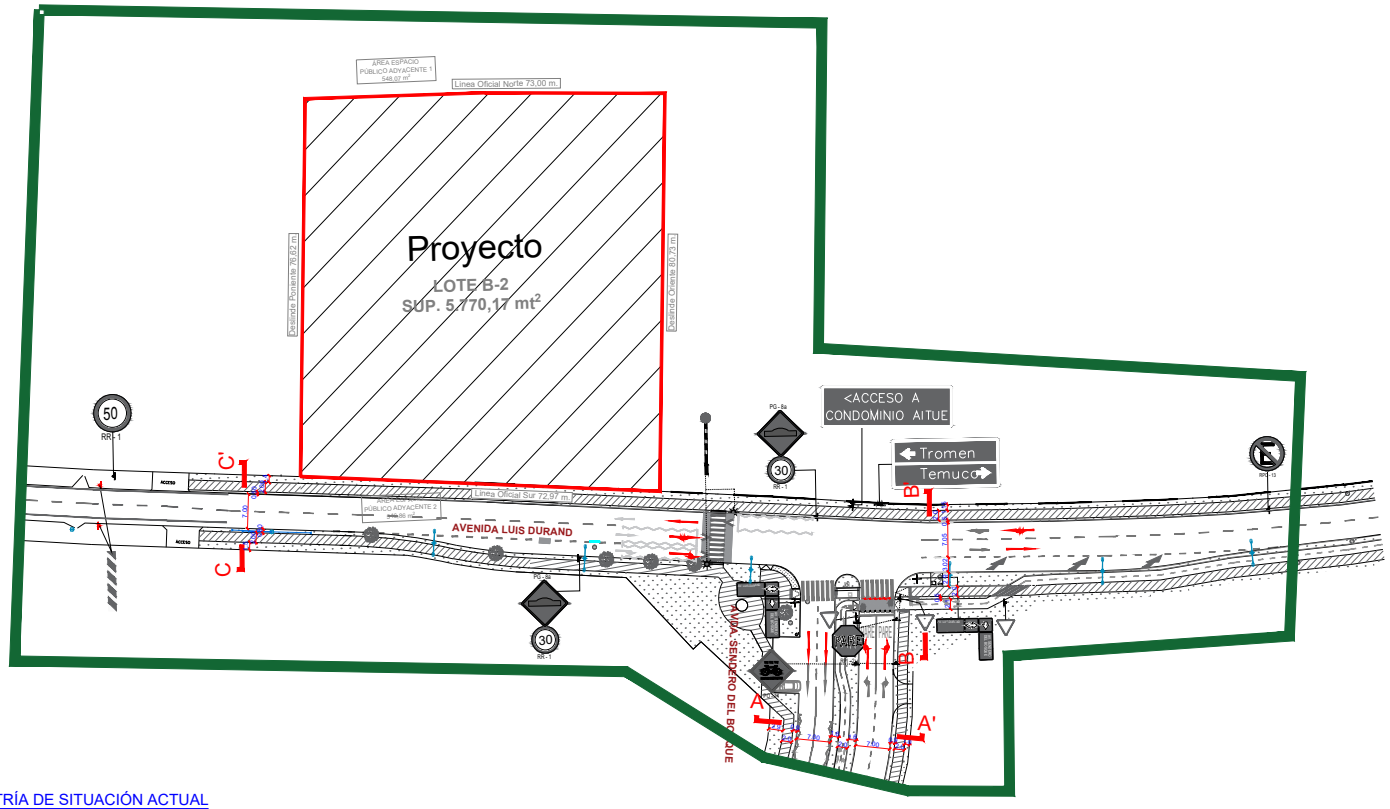

SIMBOLOGÍA EXISTENTE

- POSTE NOMBRE Y SENTIDO DE CALLE
- POSTE DE TRÁNSITO SIMPLE
- POSTE DE TRÁNSITO DOBLE
- DEMARCACIÓN
- DEMARCACIÓN EN MAL ESTADO
- SEÑAL DE TRÁNSITO
- PAVIMENTACIÓN
- VEREDA
- BALDOSA TÁCTIL
- ÁREA VERDE
- SUMIDERO
- REBAJE DE SOLERA
- SEÑAL DE NOMBRE Y NÚMERO DE CALLE
- POSTE HORMIGÓN
- POSTE DE HORMIGÓN CON LUMINARIA
- TENSOR
- CÁMARAS
- GRIFO
- ÁRBOL
- REFUGIO PEATONAL
- BASURERO
- CRUCE CICLOVÍA
- BANCA
- SENTIDO DE TRÁNSITO DE LA VIA
- TACHAS REFLECTANTES
- SEÑAL INFORMATIVA
- HITO VERTICAL
- VALLA PEATONAL
- LÍNEA DE CIERRO
- ÁREA DE INFLUENCIA
- LÍNEA OFICIAL

PLANIMETRÍA DE SITUACIÓN ACTUAL

ESC: 1/500

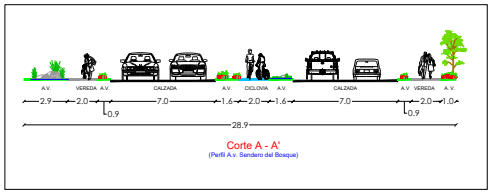

Corte A - A'
(Perfil A.v. Sendero del Bosque)

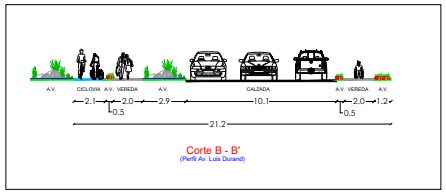

Corte B - B'
(Perfil Av. Luis Durand)

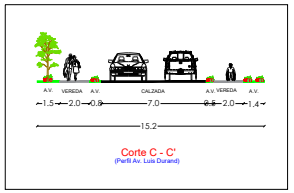

Corte C - C'
(Perfil Av. Luis Durand)



PLANO DE UBICACIÓN

ESC: s/e

IMIV Básico: *"Condominio Altos del Fundo"*			
Región: de la Araucanía		PROPIETARIO: Felipe Alberto Esparza Gonzales Rut: 13.864.281-6	
Provincia: Cautín			
Comuna: Temuco		PROYECTISTA: NELSON GABRIEL FIERRO PINO CONSULTOR VIGENTE RECIBIDO POR Resolución Exp. 13.864.281-6 Firma	Fecha: Diciembre 2024
Dirección: Av. Luis Durand #05825 Rol: 06056-003			Revisión: 01 Diciembre 2024
CONTENIDO: Planimetría de Situacion Actual	Lámina: 1 de 1	Dibujo: Gloria Díaz Parada	Escala: 1:750